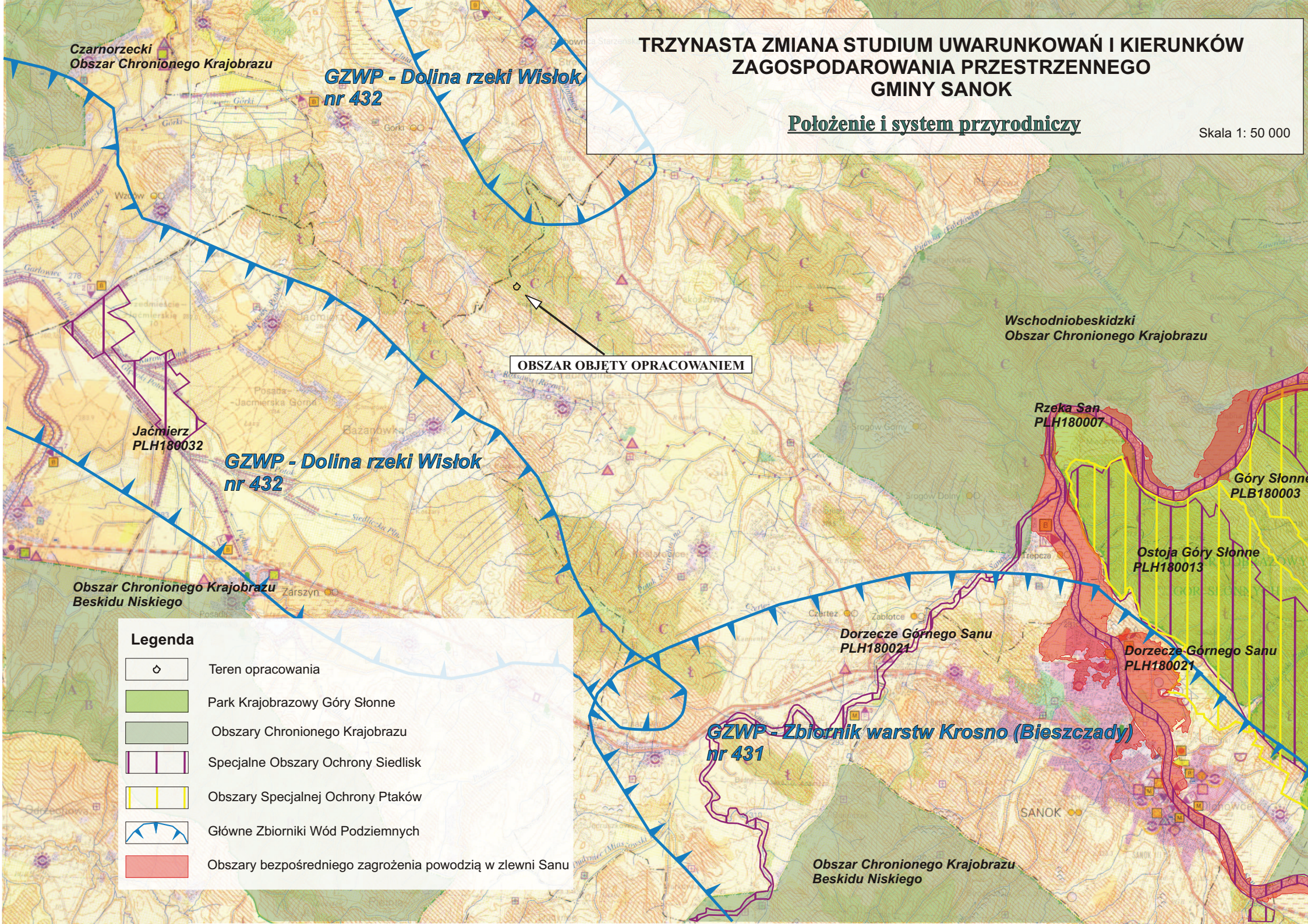


TRZYNASTA ZMIANA STUDIUM UWARUNKOWAŃ I KIERUNKÓW ZAGOSPODAROWANIA PRZESTRZENNEGO GMINY SANOK








Położenie i system przyrodniczy

Skala 1: 50 000



OBSZAR OBJĘTY OPRACOWANIEM

Legenda

-  Teren opracowania
-  Park Krajobrazowy Góry Słonne
-  Obszary Chronionego Krajobrazu
-  Specjalne Obszary Ochrony Siedlisk
-  Obszary Specjalnej Ochrony Ptaków
-  Główne Zbiorniki Wód Podziemnych
-  Obszary bezpośredniego zagrożenia powodzią w zlewni Sanu